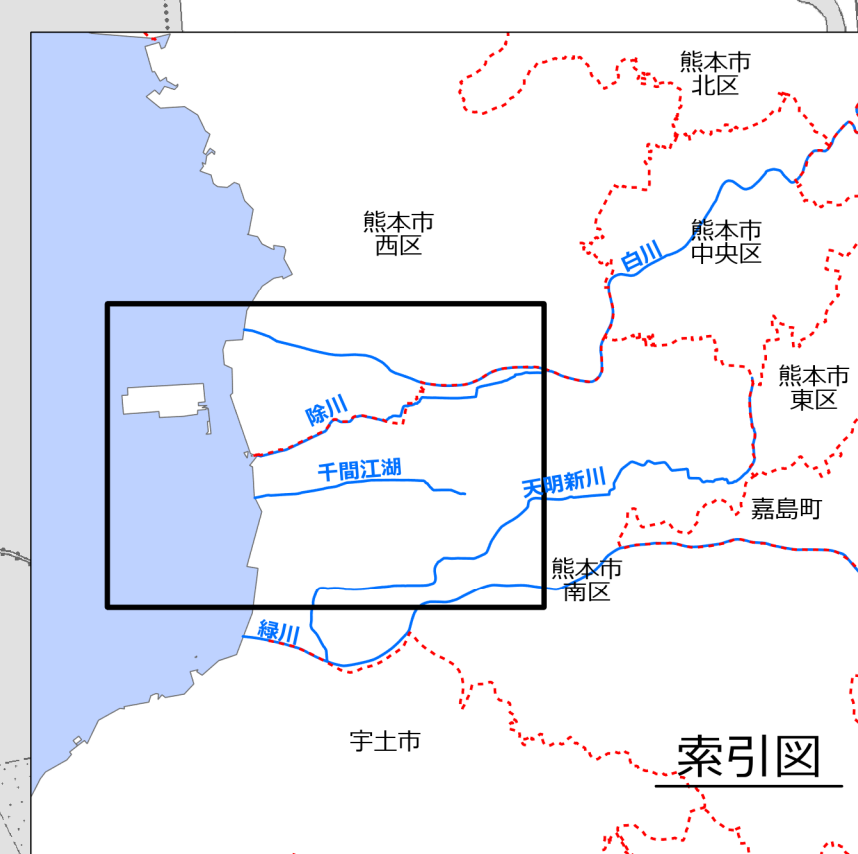



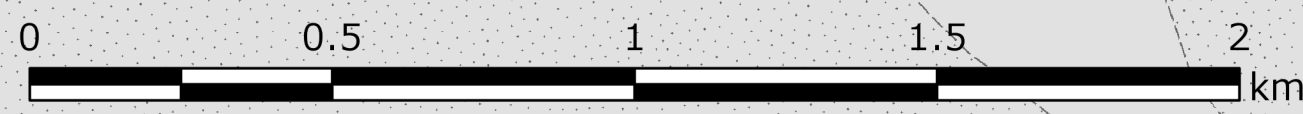
除川水系除川洪水浸水想定区域図 (家屋倒壊等氾濫想定区域(河岸侵食))



- 1 説明文
- (1) この図は、除川水系除川の水位周知区間について、家屋倒壊等をもたらすような氾濫の発生が想定される区域（家屋倒壊等氾濫想定区域）を表示した図面です。
 - (2) この家屋倒壊等氾濫想定区域は、公表時点の除川の河道及び洪水調節施設の整備状況を勘案して、想定し得る最大規模の降雨に伴う洪水により除川の河岸の侵食幅を予測したものです。
 - (3) また、家屋倒壊等氾濫想定区域は、除川の河岸が侵食された場合における、家屋の倒壊・流出等の危険性がある区域の目安を示すものですが、個々の家屋の構造・強度特性等の違いから、この区域の境界は厳密ではなく、あくまで目安であることに留意してください。

- 2 基本事項等
- | | |
|---------------------------|--|
| (1) 作成主体 | 熊本県土木部河川課 |
| (2) 公表年月日 | 令和元年5月31日 |
| (3) 対象となる水位周知河川
(実施区間) | 除川水系除川
左岸：熊本市南区無田口町宇東小新開1733番3地先の県管理上流端から海まで
右岸：熊本市西区中島町宇村之前1166番1地先の県管理上流端から海まで |
| (4) 算出の前提となる降雨 | 除川の6時間総雨量640mm |
| (5) 関係市町村 | 熊本市 |
| (6) その他計算条件等 | 氾濫計算に千間江湖からの越水を考慮する。 |

- 凡 例
- 家屋倒壊等氾濫想定区域
(河岸侵食によるもの)
 - 市区町村境界
 - 浸水想定区域の指定の対象
となる水位周知河川



1:12,500